

Váš dopis zn.: **elektronické podání**
Ze dne: **18.04.2016**
Naše zna ka: **MOVOZAD1134**
Vy izuje: **Ing. Vojt ch Jaroš**
Telefon: **577 124 234**
E-mail: **jaros@smv.cz**
Datum: **18.04.2016**

Adresa žadatele:
VODNÍ DÍLA - TBD a.s.
Hybernská 1617/40
11000 Praha

Vyjád ení k žádosti o poskytnutí dat DGN
provozovaných společností
Moravská vodárenská, a.s., oblast Zlín

Ú el informace:	Poskytnutí dat DGN		
Lokaliza ní údaje:	Okres:	Zlín	
	Obec:	Slušovice	
	ást obce, ulice, .p.:		Slušovice, Dlouhá, 117
Zájmové území:	Vymezeno v situaci uvedené v p íloze*		
Kontaktní osoba:	Jan Höll		
Kontaktní údaje: tel., e-mail	602239008, holl@vdtbd.cz		
Platnost vyjád ení:	Jeden rok ode dne vyhotovení		

Ve Vámi vymezeném zájmovém území se ke dni vyhotovení této informace

nachází

sít v provozování společností Moravská vodárenská, a.s. a jejich ochranná pásma.

Poskytujeme Vám datový soubor ve formátu DGN, Referen ní systém: S-JTSK, Bpv

P ípadně p ípojky jsou zakresleny orienta n , Moravská vodárenská, a.s. není jejich vlastníkem a ani provozovatelem (viz §3 odstavec 3 zákona . 274/2001 Sb., o vodovodech a kanalizacích pro ve ejnou pot ebu, v platném zn ní)

Zakresleny jsou pravd podobné pr b hy sítí, které nelze použít pro návaznou výstavbu, pokud nebude jejich správnost ov ena m ením p ed zahájením stavebních/projektových prací.

Tato poskytnutá informace má pouze informativní charakter a nenahrazuje stanovisko í vyjád ení společností Moravská vodárenská, a.s. k p ípadně stavební í jiné innosti žadatele.

P evzetím dat se zavazujete, že žádným zp sobem nebudete poskytovat p edaná data t etí stran a po jejich použití pro ú el deklarovaný ve Vaší žádosti poskytnutá data zabezpe íte proti jejich zneužití.

Technické mapy Zlínského kraje v etn pr b hu inženýrských sítí Vám mohou být poskytnuty zdarma na adrese www.jdtm-zk.cz

Zájmová oblast spadá do p sobnosti oblasti Zlín.

- kontaktní místo, adresa, mapa, otevírací doba, rezervace sch zky
<http://www.smv.cz/zakaznici/kontakty-pro-zakazniky/kontaktni-mista-spolecnosti/>
- napojení na vodovodní sí <http://www.smv.cz/sluzby/napojeni-na-vodovodni-sit/>
- napojení na kanaliza ní sí <http://www.smv.cz/sluzby/napojeni-na-kanalizacni-sit/>
- vyjád ení - stanovisko k projektové dokumentaci, uzav ení smlouvy - napojení na vodovodní a kanaliza ní ad
<http://www.smv.cz/sluzby/vyjadreni/>

Ing. Vojt ch Jaroš
Vedoucí odd lení GIS

MORAVSKÁ VODÁRENSKÁ, a.s.
Tovární 41, 779 00 Olomouc
Pracovišt : Zlín
T . T. Bati 383, 760 49 Zlín
(T) +420 577 124 234
(M) +420 725 550 581
(E) jaros@smv.cz
www.smv.cz




*P íloha: situace zájmového území

P íloha k žádosti o poskytnutí informace ze dne: **18.04.2016**

Naše zna ka: **MOVOZAD1134**

Situace zájmového území



- | | | | |
|-------------------------|------------------------------------|---------------------------------------|--|
| Úsek vodovodní přípojky | Úsek kanalizační stoky : dešťová | Úsek kanalizační přípojky : dešťová |  Ochranné pásmo : I. stupeň
 Ochranné pásmo : II. stupeň
 Ochranné pásmo : III. stupeň
 Ostatní |
| Úsek vodovodního řadu | Úsek kanalizační stoky : splašková | Úsek kanalizační přípojky : splašková | |
| Linie elektro | Úsek kanalizační stoky : jednotná | Úsek kanalizační přípojky : jednotná | |
| | | | |